

# भारत का राजपत्र The Gazette of India

असाधारण

EXTRAORDINARY

भाग II—खण्ड 3—उप-खण्ड (ii)

PART II—Section 3—Sub-section (ii)

प्राधिकार से प्रकाशित

PUBLISHED BY AUTHORITY

सं. 2376]

नई दिल्ली, शुक्रवार, सितम्बर 30, 2016/आश्विन 8, 1938

No. 2376]

NEW DELHI, FRIDAY, SEPTEMBER 30, 2016/ASVINA 8, 1938

पर्यावरण, वन और जलवायु परिवर्तन मंत्रालय

अधिसूचना

नई दिल्ली, 28 सितम्बर, 2016

**का.आ. 3099(अ).**—अंडमान और निकोबार द्वीप समूह संघ राज्यक्षेत्र में 97 संरक्षित क्षेत्रों के चारों ओर पारिस्थितिक क्षेत्र घोषित करने के लिए एक समूह अधिसूचना भारत के राजपत्र, असाधारण में भारत सरकार की पर्यावरण, वन और जलवायु परिवर्तन मंत्रालय में अधिसूचना सं. का.आ. 1498(अ), तारीख 26 अप्रैल, 2016 द्वारा उन सभी व्यक्तियों से, जिनके उससे प्रभावित होने की संभावना थी, उस तारीख से जिसको उस राजपत्र की प्रतियां, जिसमें यह अधिसूचना अंतर्विष्ट है, उपलब्ध करा दी जाती हैं, साठ दिन की अवधि के भीतर आक्षेप और सुझाव आमंत्रित करते हुए अधिसूचना प्रकाशित की गई थी ;

और उक्त राजपत्र जिसमें उक्त अधिसूचना अंतर्विष्ट है की प्रतियां जनता को 26 अप्रैल, 2016 को उपलब्ध करा दी गई थीं ;

और जनता/पणधारियों से इस प्रारूप अधिसूचना पर कोई टिप्पणी प्राप्त नहीं हुई है ;

और समृद्ध जैव विविधता के कारण अंडमान और निकोबार द्वीप समूह, संघ राज्यक्षेत्र में से 105 द्वीपों को वन्यजीव (संरक्षण) अधिनियम, 1972 (1972 का 53) के अधीन संरक्षित क्षेत्र के रूप में अधिसूचित किया गया है ;

और इन 105 संरक्षित क्षेत्रों में 9 राष्ट्रीय उद्यान और 96 वन्यजीव अभयारण्य सम्मिलित हैं, जो 1620 वर्ग किलोमीटर के क्षेत्र में फैले हुए हैं जिसके अंतर्गत 349.04 वर्ग किलोमीटर राज्यक्षेत्रीय जल है, जो अंडमान और निकोबार द्वीप समूहों के कुल 8249 वर्ग किलोमीटर भौगोलिक क्षेत्र का 15.41 प्रतिशत है ;

और समृद्ध जैव विविधता के कारण बृहत् निकोबार द्वीप के 885 हेक्टेयर के बड़े क्षेत्र को जीवमंडल आरक्षिती के रूप में घोषित किया गया है;

और अंडमान और निकोबार द्वीप समूहों के 97 द्वीपों के कुल क्षेत्र में से 105 संरक्षित क्षेत्रों में 93 वन्यजीव अभयारण्य और 4 राष्ट्रीय उद्यान हैं, इन अधिकांश द्वीपों में कोई मानव पर्यावास नहीं है, जबकि कुछ द्वीपों में जनजातीय जनसंख्या है और यह वनों से आच्छादित हैं जिनमें विभिन्न प्रकार के प्राणी और वनस्पति हैं ;

और विभिन्न कानून, जिसके अंतर्गत वन्यजीव (संरक्षण) अधिनियम, 1972 (1972 का 53), भारतीय वन अधिनियम, 1927 (1927 का 16), वन (संरक्षण) अधिनियम, 1980 (1980 का 69) हैं और अन्य विनियम, जिसके अंतर्गत अंडमान और निकोबार द्वीप श्लोक मत्स्य नियम, 1968 और मूल आदिवासी जनजाति विनियम, 1956 लागू हैं, जो अंडमान और निकोबार द्वीप समूहों में संरक्षण और परिरक्षण को शासित करते हैं ;

अतः, अब, केन्द्रीय सरकार ने, पर्यावरण (संरक्षण) नियम, 1986 के नियम 5 के उपनियम (3) के खंड (घ) के साथ पठित पर्यावरण (संरक्षण) अधिनियम, 1986 (1986 का 29) की धारा 3 की उपधारा (2) के खंड (v) और खंड (xiv) और उपधारा (1) द्वारा प्रदत्त शक्तियों का प्रयोग करते हुए, अधिसूचना सं. का.आ. 20(अ) तारीख 6 जनवरी, 2011 (जिसे इसमें इसके पश्चात् उक्त अधिसूचना कहा गया है) द्वारा द्वीपों के विशिष्ट पर्यावरण तथा उसके समुद्री क्षेत्र का संरक्षण और परिरक्षण का संवर्धन करने की दृष्टि से तथा वैज्ञानिक सिद्धांतों पर आधारित भ्रूणीय एकीकृत प्रबंधन योजना के माध्यम से विकास को बढ़ावा देने के लिए कतिपय क्षेत्रों को द्वीप संरक्षण जोन के रूप में अधिसूचित किया है ;

और उक्त अधिसूचना, जिसे अधिसूचना सं. का.आ. 2258(अ) तारीख 22 अगस्त, 2013 द्वारा संशोधित किया गया था, 10 द्वीपों के तटीय क्षेत्र अर्थात् मध्य अंडमान, उत्तर अंडमान, दक्षिणी अंडमान, बृहत्त निकोबार, बरतांग, हैवलोक, छोटा अंडमान, कार निकोबार, नील और लोंग आईलैंड तथा अंडमान और निकोबार द्वीपों के अन्य संपूर्ण क्षेत्र को तथा प्रादेशिक जल सीमा तक उनके जल क्षेत्र को द्वीप संरक्षण जोन के रूप में घोषित किया गया है और ऐसे क्षेत्रों में किसी उद्योग, संक्रियाओं या प्रसंस्करण या विनिर्माण या हथालन या भंडारण या परिसंकटमय पदार्थों के निपटान, जैसा कि परिसंकटमय पदार्थ (हथालन प्रबंधन और सीमा पार संचालन) नियम, 2002 में विनिर्दिष्ट किया गया है, स्थापित करने और विस्तारण करने से सिवाय द्वीप तटीय विनियमन खंड योजना या एकीकृत द्वीप प्रबंधन योजना, जो भी लागू हो, में उपबंधित के निर्बंधित किया गया है ;

और 10 द्वीपों अर्थात् मध्य अंडमान, उत्तर अंडमान, दक्षिणी अंडमान, बृहत्त निकोबार, बरतांग, हैवलोक, छोटा अंडमान, कार निकोबार, नील और लोंग आईलैंड के बृहत्त भौगोलिक क्षेत्र को दृष्टि में रखते हुए इन द्वीपों का पर्यावरणीय प्रबंध द्वीप तटीय विनियमन खंड योजना के अनुसार किया जाएगा और अंडमान और निकोबार द्वीप समूहों के शेष द्वीपों का पर्यावरणीय प्रबंधन एकीकृत द्वीप प्रबंधन योजना के अनुसार किया जाएगा ;

और अंडमान और निकोबार द्वीप समूहों के 97 द्वीपों के तटीय क्षेत्रों सहित संपूर्ण भूमि क्षेत्र को संरक्षित क्षेत्र घोषित किया गया है और इसके अंतर्गत निम्न टाइड लाइन तक का संपूर्ण क्षेत्र आता है। इस प्रकार पारिस्थितिक संवेदी जोन के रूप में अधिसूचित किए जाने के लिए कोई अतिरिक्त भूमि उपलब्ध नहीं है इसलिए 97 द्वीपों के संबंध में पारिस्थितिक संवेदी जोन घोषित नहीं करने का विनिश्चय किया गया है ;

अतः, केन्द्रीय सरकार, पर्यावरण (संरक्षण) अधिनियम, 1986 (1986 का 29) की धारा 3 की उपधारा (1) और उपधारा (2) के खंड (v) और खंड (xiv) द्वारा प्रदत्त शक्तियों का प्रयोग करते हुए घोषणा करती है कि अंडमान और निकोबार द्वीप समूहों के इन 97 द्वीपों में पारिस्थितिक संवेदी जोन के रूप में अधिसूचित किए जाने के लिए कोई क्षेत्र उपलब्ध नहीं है, इन क्षेत्रों को पहले ही संरक्षित क्षेत्र घोषित कर दिया गया है, जिनके ब्यौरे नीचे दिए अनुसार हैं-

- (क) 97 संरक्षित क्षेत्रों की सूची उनके महत्वपूर्ण बिन्दुओं पर अक्षांश और देशांतर सहित इस अधिसूचना से उपाबद्ध उपाबंध – I के अनुसार है ;
- (ख) 97 संरक्षित द्वीप क्षेत्रों का मानचित्र इस अधिसूचना के साथ उपाबंध – II के रूप में उपाबद्ध है ;

[फा0सं0 25/4/2016-ईएसजेड/आरई]

डॉ. टी. चांदनी, वैज्ञानिक 'जी'

## उपाबंध -I

अवस्थिति के वर्णन के साथ अंडमान और निकोबार द्वीप समूह में 97 द्वीप संरक्षित क्षेत्रों की सूची  
(क) अंडमान और निकोबार द्वीप संरक्षित क्षेत्रों में 4 राष्ट्रीय उद्यानों की सूची

क्र.सं.	राष्ट्रीय उद्यान	प्रभाग	अवस्थिति	क्षेत्र (हेक्टेयर)	अक्षांश		देशांतर	
1.	रानी झांसी मरीन राष्ट्रीय उद्यान	हेवलॉक	दक्षिण अंडमान	25614	93 0' 0.58"	93 6' 50.81"	12 16' 23.87"	12 2' 15.23"
2.	उत्तर बटन राष्ट्रीय उद्यान	मध्य अंडमान	मध्य अंडमान	44	93 4' 4.0"	93 4' 45.0"	12 18' 47"	12 90' 1.0"
3.	मध्य बटन राष्ट्रीय उद्यान	मध्य अंडमान	मध्य अंडमान	44	93 1' 25"	93 2' 3"	12 16' 22"	12 16' 47"
4.	दक्षिण बटन राष्ट्रीय उद्यान	मध्य अंडमान	मध्य अंडमान	3	93 1' 13"	93 1' 19"	12 13' 26"	12 3"31"

(ख) अंडमान और निकोबार द्वीप संरक्षित क्षेत्रों में 93 वन्यजीव अभयारण्यों की सूची

क्र.सं.	वन्यजीव	प्रभाग	अवस्थिति	क्षेत्र (हेक्टेयर)	अक्षांश		देशांतर	
					से	तक	से	तक
1	एरियल द्वीप वन्यजीव अभयारण्य	बारातांग	मध्य अंडमान	5	12 08' 50"	12 09' 07"	92 50' 43"	92 52' 55"
2	बैम्बू द्वीप वन्यजीव अभयारण्य	दिगलीपुर	उत्तर अंडमान	5	13 02' 55"	13 03' 07"	92 56' 00"	92 56' 08"
3	बर्नेन द्वीप वन्यजीव अभयारण्य	मध्य अंडमान	मध्य अंडमान	810	12 16' 11"	12 18' 00"	94 50' 19"	94 52' 04"
4	बट्टीमल्व द्वीप वन्यजीव अभयारण्य	निकोबार	निकोबार	223	08 48' 45"	08 50' 29"	92 50' 12"	92 51' 11"
5	बेल्ले द्वीप वन्यजीव अभयारण्य	बारातांग	दक्षिण अंडमान	8	12 06' 33"	12 06' 43"	92 44' 25"	92 44' 33"
6	बेनेट्टे द्वीप वन्यजीव अभयारण्य	दिगलीपुर	मध्य अंडमान	346	12 49' 54"	12 52' 51"	92 42' 36"	92 43' 48"
7	बिंघम द्वीप वन्यजीव अभयारण्य	बारातांग	मध्य अंडमान	8	12 15' 24"	12 15' 29"	92 43' 05"	92 43' 09"
8	बलिस्टर द्वीप वन्यजीव अभयारण्य	दिगलीपुर	उत्तर अंडमान	26	13 02' 19"	13 02' 49"	92 54' 52"	92 55' 25"
9	ब्लफ द्वीप वन्यजीव अभयारण्य	बारातांग	मध्य अंडमान	114	12 14' 41"	12 14' 57"	92 41' 59"	92 42' 04"
10	बोनदेविल्ले द्वीप वन्यजीव अभयारण्य	दिगलीपुर	मध्य अंडमान	255	12 53' 22"	12 54' 32"	92 45' 32"	92 45' 34"

क्र.सं.	वन्यजीव	प्रभाग	अवस्थिति	क्षेत्र (हेक्टेयर)	अक्षांश		देशांतर	
					से	तक	से	तक
11	ब्रश द्वीप वन्यजीव अभयारण्य	दिगलीपुर	उत्तर अंडमान	23	13 17' 34"	13 17' 38.77"	93 03' 00"	93 3' 8.83"
12	बुचानन द्वीप वन्यजीव अभयारण्य	दिगलीपुर	मध्य अंडमान	933	12 53' 33"	12 54' 54"	92 42' 27"	92 43' 00"
13	चैनल द्वीप वन्यजीव अभयारण्य	दिगलीपुर	उत्तर अंडमान	13	13 39' 45"	13 39' 47.44"	92 01' 54"	93 01' 43.51"
14	सिनक द्वीप वन्यजीव अभयारण्य	दक्षिण अंडमान	दक्षिण अंडमान	953	11 14' 25"	11 19' 57"	92 41' 21"	92 43' 31"
15	क्लीदे द्वीप वन्यजीव अभयारण्य	दक्षिण अंडमान	दक्षिण अंडमान	54	11 54' 17"	11 55' 02"	92 35' 50"	92 36' 09"
16	कोन द्वीप वन्यजीव अभयारण्य	मध्य अंडमान	मध्य अंडमान	65	12 22' 44"	12 25' 03"	92 51' 47"	92 52' 09"
17	कुरल्यू द्वीप वन्यजीव अभयारण्य	दिगलीपुर	उत्तर अंडमान	3	13 01' 39"	13 01' 49"	92 55" 57"	92 56' 02"
18	कुरल्यू (बी.पी.) द्वीप वन्यजीव अभयारण्य	दिगलीपुर	उत्तर अंडमान	16	12 56' 00"	12 56' 28"	92 48' 27"	92 48' 41"
19	डिफेंस द्वीप वन्यजीव अभयारण्य	दक्षिण अंडमान	दक्षिण अंडमान	1049	11 55' 41"	11 58' 37"	92 35' 24"	92 36' 34"
20	डॉट द्वीप वन्यजीव अभयारण्य	मायाबुंदेर	उत्तर अंडमान	18	13 01' 13"	13 01' 39"	92 56' 50"	92 57' 02"
21	डॉट्टरेल द्वीप वन्यजीव अभयारण्य	मायाबुंदेर	उत्तर अंडमान	13	12 55' 36"	12 55' 39"	92 48' 18"	92 48' 23"
22	डंकन द्वीप वन्यजीव अभयारण्य	बारातांग	दक्षिण अंडमान	73	12 00' 39"	12 01' 00"	92 46' 23"	92 46' 41"
23	ईस्ट द्वीप वन्यजीव अभयारण्य	दिगलीपुर	उत्तर अंडमान	611	13 37' 12"	13 39' 12"	93 02' 39"	93 04' 07"
24	ईस्ट ऑफ इंगलिस द्वीप वन्यजीव अभयारण्य	हेवलॉक	दक्षिण अंडमान	355	12 07' 45"	12 08' 52"	93 06' 45"	93 07' 35"
25	एग द्वीप वन्यजीव अभयारण्य	मायाबुंदेर	मध्य अंडमान	5	12 55' 50"	13 55' 52"	93 48' 33"	94 48' 38"
26	एंट्रेस द्वीप वन्यजीव अभयारण्य	मायाबुंदेर	मध्य अंडमान	96	12 52' 55"	12 53' 32"	92 42' 05"	92 42' 27"
27	फ्लैट द्वीप वन्यजीव अभयारण्य	मध्य अंडमान	मध्य अंडमान	936	12 13' 11"	12 32' 20"	92 40' 13"	92 41' 11"

क्र.सं.	वन्यजीव	प्रभाग	अवस्थिति	क्षेत्र (हेक्टेयर)	अक्षांश		देशांतर	
					से	तक	से	तक
28	गैन्डर द्वीप वन्यजीव अभयारण्य	मायाबुंदेर	उत्तर अंडमान	5	13 00' 06"	13 00' 13"	92 54' 41"	92 54' 43"
29	गूज़ द्वीप वन्यजीव अभयारण्य	मायाबुंदेर	उत्तर अंडमान	1	13 00' 21"	13 00' 23"	92 54'35"	92 54' 38"
30	गुरजन द्वीप वन्यजीव अभयारण्य	मायाबुंदेर	मध्य अंडमान	16	12 54' 44"	12 54' 51"	92 49' 38"	93 49' 48"
31	हम्प द्वीप वन्यजीव अभयारण्य	मायाबुंदेर	मध्य अंडमान	47	12 38' 16"	12 38' 23"	92 42' 12"	92 42' 22"
32	इंटरव्यू द्वीप वन्यजीव अभयारण्य	मायाबुंदेर	मध्य अंडमान	13300	12 58' 28"	12 44' 52"	92 30' 00"	92 43' 47"
33	जेम्स द्वीप वन्यजीव अभयारण्य	दक्षिण अंडमान	दक्षिण अंडमान	210	11 57' 11"	11 57' 25"	92 43' 43"	92 44' 06"
34	जंगल द्वीप वन्यजीव अभयारण्य	दिगलीपुर	उत्तर अंडमान	52	13 20' 19"	13 20' 33"	93 02' 21"	93 02' 26"
35	क्वांगतांग द्वीप वन्यजीव अभयारण्य	मायाबुंदेर	उत्तर अंडमान	57	13 10' 00"	13 10' 10"	92 47' 45"	92 47' 56"
36	काइड द्वीप वन्यजीव अभयारण्य	दक्षिण अंडमान	दक्षिण अंडमान	800	11 56' 38"	11 57' 57"	92 44' 16"	92 46' 07"
37	लैंडफॉल द्वीप वन्यजीव अभयारण्य	दिगलीपुर	उत्तर अंडमान	2948	13 37'33"	13 40' 20"	92 55' 10"	93 01' 57"
38	लाटौचे द्वीप वन्यजीव अभयारण्य	मायाबुंदेर	उत्तर अंडमान	96	13 05' 22"	13 05' 31"	92 43' 50"	92 44' 02"
39	मैनग्रोव द्वीप वन्यजीव अभयारण्य	बारातांग	मध्य अंडमान	39	12 16' 8.93"	12 16' 31.42"	92 44' 8.12"	92 44' 18.93"
40	मास्क द्वीप वन्यजीव अभयारण्य	मायाबुंदेर	मध्य अंडमान	78	12 43' 33"	12 43' 57"	92 43' 36"	92 43' 51"
41	मायो द्वीप वन्यजीव अभयारण्य	दिगलीपुर	उत्तर अंडमान	10	13 26' 00"	13 26' 08"	92 52' 36"	92 52' 39"
42	मेगापोडे द्वीप वन्यजीव अभयारण्य	निकोबार	ग्रेट निकोबार	12	06 50' 39"	06 50' 56"	93 46' 51"	93 47' 10"
43	मोन्टगोमेरी द्वीप वन्यजीव अभयारण्य	दक्षिण अंडमान	दक्षिण अंडमान	21	11 56' 39"	11 57' 00"	92 33' 56"	92 34' 37"
44	नरकोडैम द्वीप वन्यजीव अभयारण्य	दिगलीपुर	उत्तर अंडमान	681	13 25' 47"	13 27' 49"	94 14' 31"	94 16' 13"

क्र.सं.	वन्यजीव	प्रभाग	अवस्थिति	क्षेत्र (हेक्टेयर)	अक्षांश		देशांतर	
					से	तक	से	तक
45	उत्तर द्वीप वन्यजीव अभयारण्य	दिगलीपुर	उत्तर अंडमान	49	13 20' 07"	13 20' 40"	93 01' 08"	93 01' 23"
46	उत्तर रीफ द्वीप वन्यजीव अभयारण्य	मायाबुंदेर	उत्तर अंडमान	348	10 58' 46"	10 59' 24"	92 39' 36"	92 40' 07"
47	उत्तर ब्रदर द्वीप वन्यजीव अभयारण्य	छोटा अंडमान	छोटा अंडमान	75	13 04' 17"	13 05' 51"	92 41' 53"	92 43' 21"
48	ओलिवर द्वीप वन्यजीव अभयारण्य	मायाबुंदेर	उत्तर अंडमान	16	12 59' 49"	12 59' 56"	92 59' 12"	92 59' 23"
49	ऑर्चिड द्वीप वन्यजीव अभयारण्य	मायाबुंदेर	उत्तर अंडमान	10	12 56' 14"	12 56' 26"	92 49' 05"	92 49' 17"
50	ऑक्स द्वीप वन्यजीव अभयारण्य	दिगलीपुर	उत्तर अंडमान	13	13 19'15"	13 20' 14"	92 58' 05"	92 58' 16"
51	ऑयस्टर द्वीप -I वन्यजीव अभयारण्य	मध्य अंडमान	उत्तर अंडमान	8	12 24' 29"	12 25' 29"	92 55' 05"	92 54' 13"
52	ऑयस्टर द्वीप -II वन्यजीव अभयारण्य	मायाबुंदेर	मध्य अंडमान	21	12 59' 40"	12 59' 31.82"	92 59' 29"	92 58' 19.62"
53	पज़ेट द्वीप वन्यजीव अभयारण्य	दिगलीपुर	उत्तर अंडमान	736	13 25' 05"	13 26' 30"	92 49' 21"	92 50' 56"
54	पार्किनसन द्वीप वन्यजीव अभयारण्य	मध्य अंडमान	मध्य अंडमान	34	12 25' 11"	12 25' 29"	92 54' 05"	92 54' 13"
55	पैसेज़ द्वीप वन्यजीव अभयारण्य	दक्षिण अंडमान	दक्षिण अंडमान	62	11 10' 32"	11 11' 24"	92 43' 26"	92 44' 23"
56	पिकाक द्वीप वन्यजीव अभयारण्य	दिगलीपुर	उत्तर अंडमान	62	13 33' 33"	13 33' 56"	93 03'12"	93 03' 30"
57	पैट्रिक द्वीप वन्यजीव अभयारण्य	दक्षिण अंडमान	दक्षिण अंडमान	13	11 58' 35"	11 58' 55"	92 34' 59"	92 35' 10"
58	पीटमैन द्वीप वन्यजीव अभयारण्य	दक्षिण अंडमान	दक्षिण अंडमान	137	11 58' 35"	11 59' 34"	92 44' 07"	92 45' 27"
59	पॉइंट द्वीप वन्यजीव अभयारण्य	दिगलीपुर	उत्तर अंडमान	307	13 24' 07"	13 25' 07'	92 48' 50"	92 49' 12"
60	पोटैमा द्वीप वन्यजीव अभयारण्य	दक्षिण अंडमान	दक्षिण अंडमान	16	11 57' 25"	11 57' 57"	92 44' 21"	92 44' 42"
61	रेंज़र द्वीप वन्यजीव अभयारण्य	मायाबुंदेर	मध्य अंडमान	426	12 50' 44"	12 51' 41"	92 41' 18"	92 42' 57"

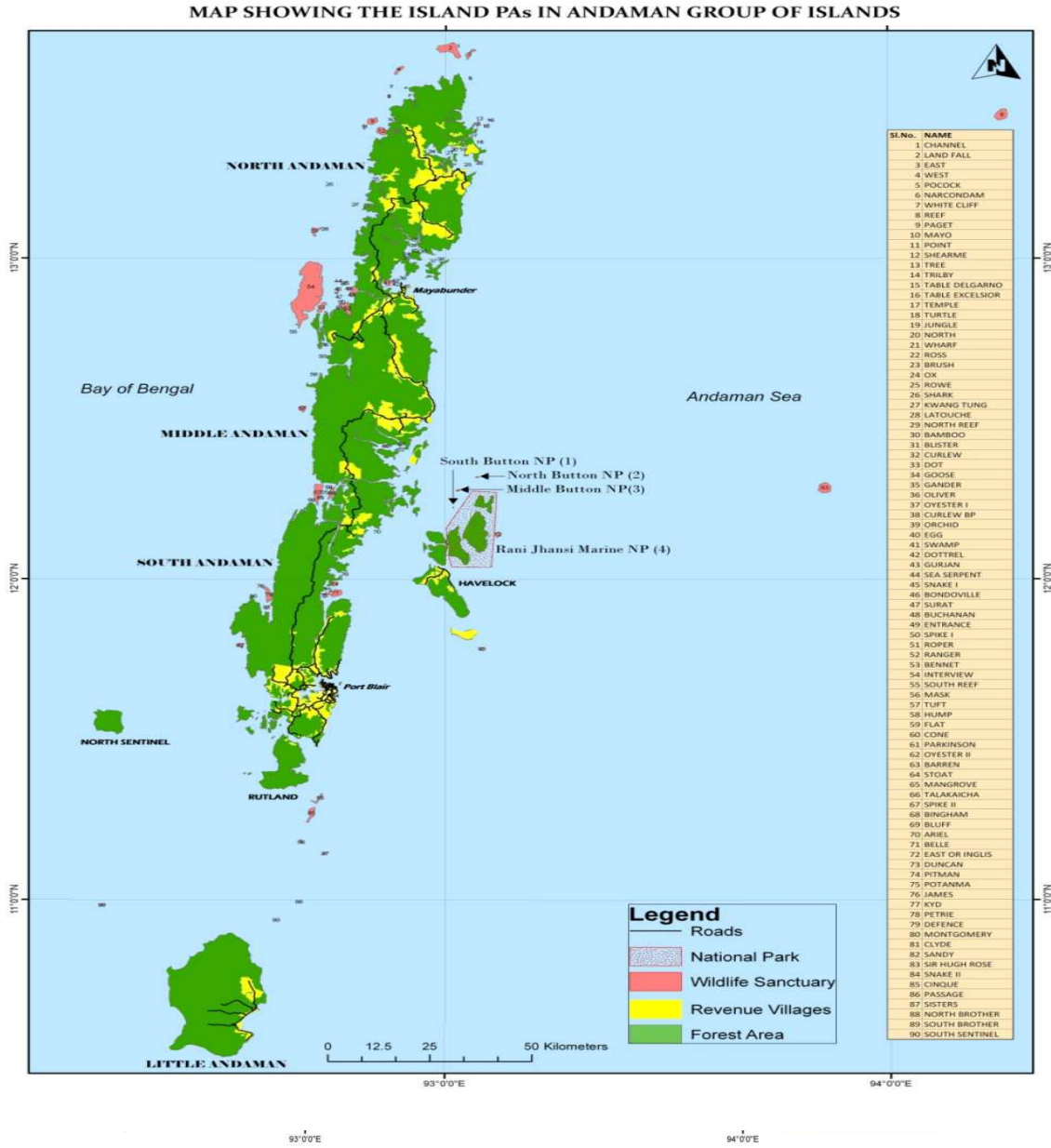
क्र.सं.	वन्यजीव	प्रभाग	अवस्थिति	क्षेत्र (हेक्टेयर)	अक्षांश		देशांतर	
					से	तक	से	तक
62	रीफ द्वीप वन्यजीव अभयारण्य	दिगलीपुर	उत्तर अंडमान	174	13 30' 04"	13 30' 41"	92 52' 07"	92 52' 33"
63	रोपर द्वीप वन्यजीव अभयारण्य	मायाबुंदेर	मध्य अंडमान	146	12 50' 37"	12 51' 15"	92 40' 40"	92 50' 52"
64	रोस्स द्वीप वन्यजीव अभयारण्य	दिगलीपुर	दक्षिण अंडमान	101	13 17' 57"	13 18' 09"	93 04' 21"	93 04' 50"
65	रोवे द्वीप वन्यजीव अभयारण्य	दिगलीपुर	उत्तर अंडमान	1	13 14' 50"	13 14' 51.94"	92 50' 28.78"	92 50' 32"
66	सैंडी द्वीप वन्यजीव अभयारण्य	दक्षिण अंडमान	दक्षिण अंडमान	158	11 47' 39"	11 47' 38.4"	92 31' 56"	92 33' 26.76"
67	सी सरपेंट द्वीप वन्यजीव अभयारण्य	मायाबुंदेर	मध्य अंडमान	78	12 55' 30"	12 55' 56"	92 40' 42"	92 41' 02"
68	शार्क द्वीप वन्यजीव अभयारण्य	दिगलीपुर	उत्तर अंडमान	60	13 11' 59"	13 12' 02"	92 10' 27"	92 10' 30"
69	शिरमे द्वीप वन्यजीव अभयारण्य	मायाबुंदेर	उत्तर अंडमान	785	13 23' 41"	14 21' 46"	92 50' 03"	92 51' 50"
70	सर ह्युघ रोस्स द्वीप वन्यजीव अभयारण्य	हेवलॉक	दक्षिण अंडमान	106	11 46' 39"	11 47' 16"	93 04' 46"	93 05' 22"
71	सिस्टर्स द्वीप वन्यजीव अभयारण्य	दक्षिण अंडमान	दक्षिण अंडमान	36	11 08' 20"	11 08' 48"	92 43' 26"	92 44' 23"
72	स्लेक द्वीप-I वन्यजीव अभयारण्य	मायाबुंदेर	मध्य अंडमान	73	11 38' 07"	11 38' 12"	92 45' 23"	92 45' 28"
73	स्लेक द्वीप-II वन्यजीव अभयारण्य	दक्षिण अंडमान	दक्षिण अंडमान	3	12 55' 18"	12 55' 27"	92 41' 17"	92 41' 26"
74	दक्षिण ब्रदर द्वीप वन्यजीव अभयारण्य	छोटा अंडमान	छोटा अंडमान	124	11 55' 41"	10 56' 11"	92 36' 26"	92 37' 21"
75	दक्षिण रीफ द्वीप वन्यजीव अभयारण्य	मायाबुंदेर	मध्य अंडमान	117	12 46' 11"	12 46' 25"	92 39' 25"	92 39' 33"
76	दक्षिण सेंटिनेल द्वीप वन्यजीव अभयारण्य	छोटा अंडमान	छोटा अंडमान	161	10 58' 23"	10 59' 00"	92 12' 46"	92 13' 41"
77	स्पाइक द्वीप-I वन्यजीव अभयारण्य	बारातांग	मध्य अंडमान	1170	12 13' 46"	12 17' 51"	92 42' 13"	92 43' 31"
78	स्पाइक द्वीप-II वन्यजीव अभयारण्य		मध्य अंडमान	42	12 51' 21"	12 51' 59"	92 40' 52"	92 41' 02"

क्र.सं.	वन्यजीव	प्रभाग	अवस्थिति	क्षेत्र (हेक्टेयर)	अक्षांश		देशांतर	
					से	तक	से	तक
79	स्टौट द्वीप वन्यजीव अभयारण्य	बारातांग	मध्य अंडमान	44	12 17' 03"	12 17' 29"	92 44' 17"	92 44' 22"
80	सूरत द्वीप वन्यजीव अभयारण्य	मायाबुंदेर	मध्य अंडमान	31	12 52' 27"	12 52' 38"	92 40' 32"	92 40' 38"
81	स्वैप द्वीप वन्यजीव अभयारण्य	मायाबुंदेर	उत्तर अंडमान	409	12 54' 51"	12 55' 55"	92 46' 40"	92 47' 13"
82	टेबल (डलगरनो) द्वीप वन्यजीव अभयारण्य	दिगलीपुर	उत्तर अंडमान	229	13 24' 40"	13 25' 07"	93 05' 21"	93 05' 48"
83	टेबल (एक्सेलसियर) द्वीप वन्यजीव अभयारण्य	दिगलीपुर	उत्तर अंडमान	169	13 25' 43"	13 26' 13"	93 05' 55"	93 06' 21"
84	तालाबाइचा द्वीप वन्यजीव अभयारण्य	बारातांग	मध्य अंडमान	321	12 14' 48"	12 17' 16"	92 44' 10"	92 45' 10"
85	टेंपल द्वीप वन्यजीव अभयारण्य	दिगलीपुर	उत्तर अंडमान	104	13 22' 57"	13 23' 08"	93 03' 46"	93 03' 57"
86	तिलोंगचैंग द्वीप वन्यजीव अभयारण्य	निकोबार	निकोबार	1683	08 25' 11"	08 34' 32"	93 36' 15"	93 38' 07"
87	ट्री द्वीप वन्यजीव अभयारण्य	दिगलीपुर	उत्तर अंडमान	3	13 25' 53"	13 25' 52.2"	93 04' 34"	93 4' 34.77"
88	ट्रिलबै द्वीप वन्यजीव अभयारण्य	दिगलीपुर	उत्तर अंडमान	96	13 24' 43"	13 25' 48"	93 04' 09"	93 04' 27"
89	टफ्ट द्वीप वन्यजीव अभयारण्य	मायाबुंदेर	मध्य अंडमान	29	12 41' 16"	12 41' 41.73"	92 48' 00"	92 43' 23.52"
90	टर्टल द्वीप वन्यजीव अभयारण्य	दिगलीपुर	उत्तर अंडमान	39	13 21' 46"	13 22' 06"	93 04' 34"	93 05' 06"
91	वेस्ट द्वीप वन्यजीव अभयारण्य	दिगलीपुर	उत्तर अंडमान	640	13 24' 26"	13 36' 00"	92 53' 03"	92 54' 23"
92	वार्फ द्वीप वन्यजीव अभयारण्य	दिगलीपुर	उत्तर अंडमान	11	13 20' 09"	13 20' 25"	93 00' 59"	93 01' 05"
93	वाइट क्लीफ द्वीप वन्यजीव अभयारण्य	दिगलीपुर	उत्तर अंडमान	47	13 32' 06"	13 32' 27"	92 52'35"	92 52' 48"

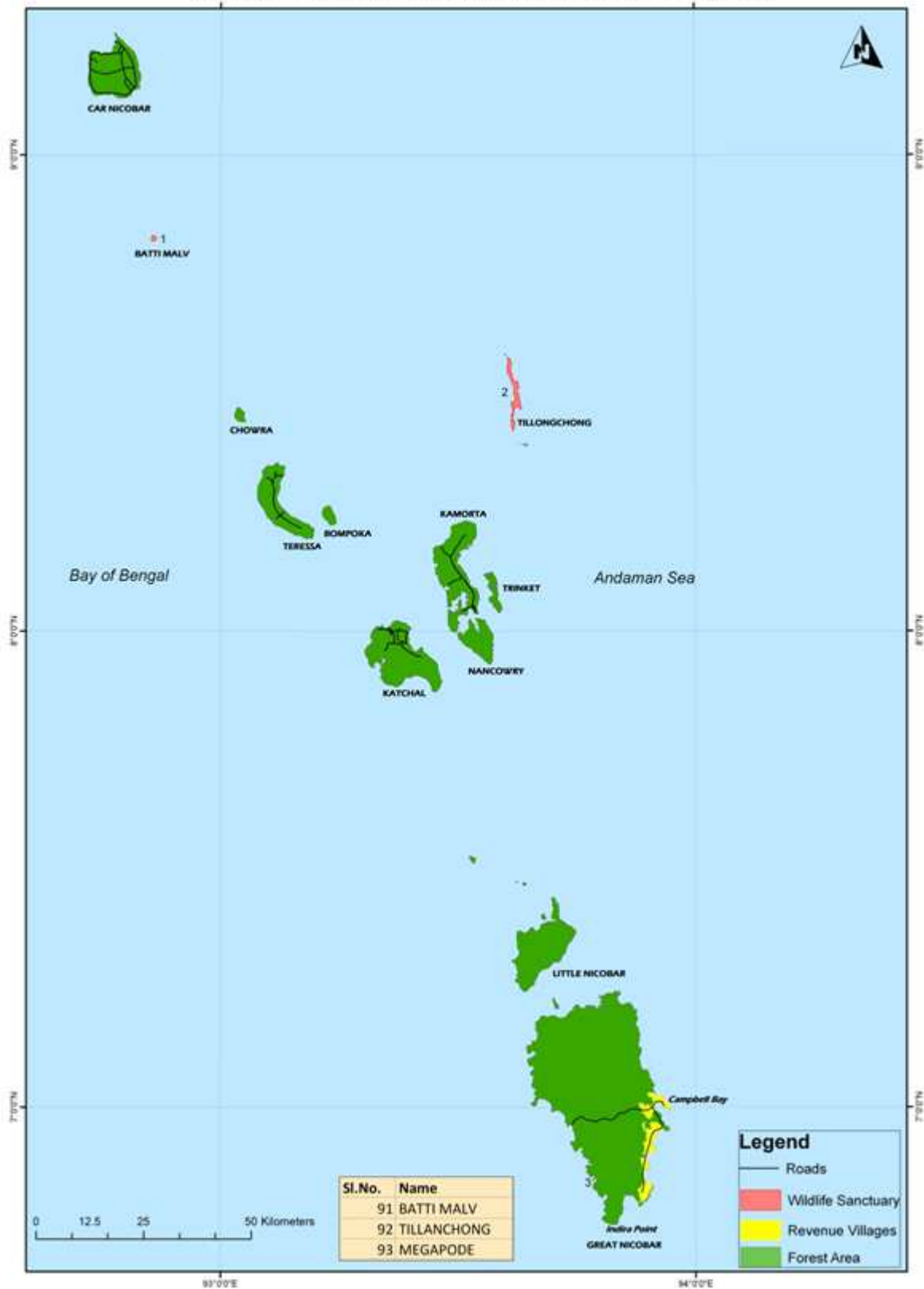


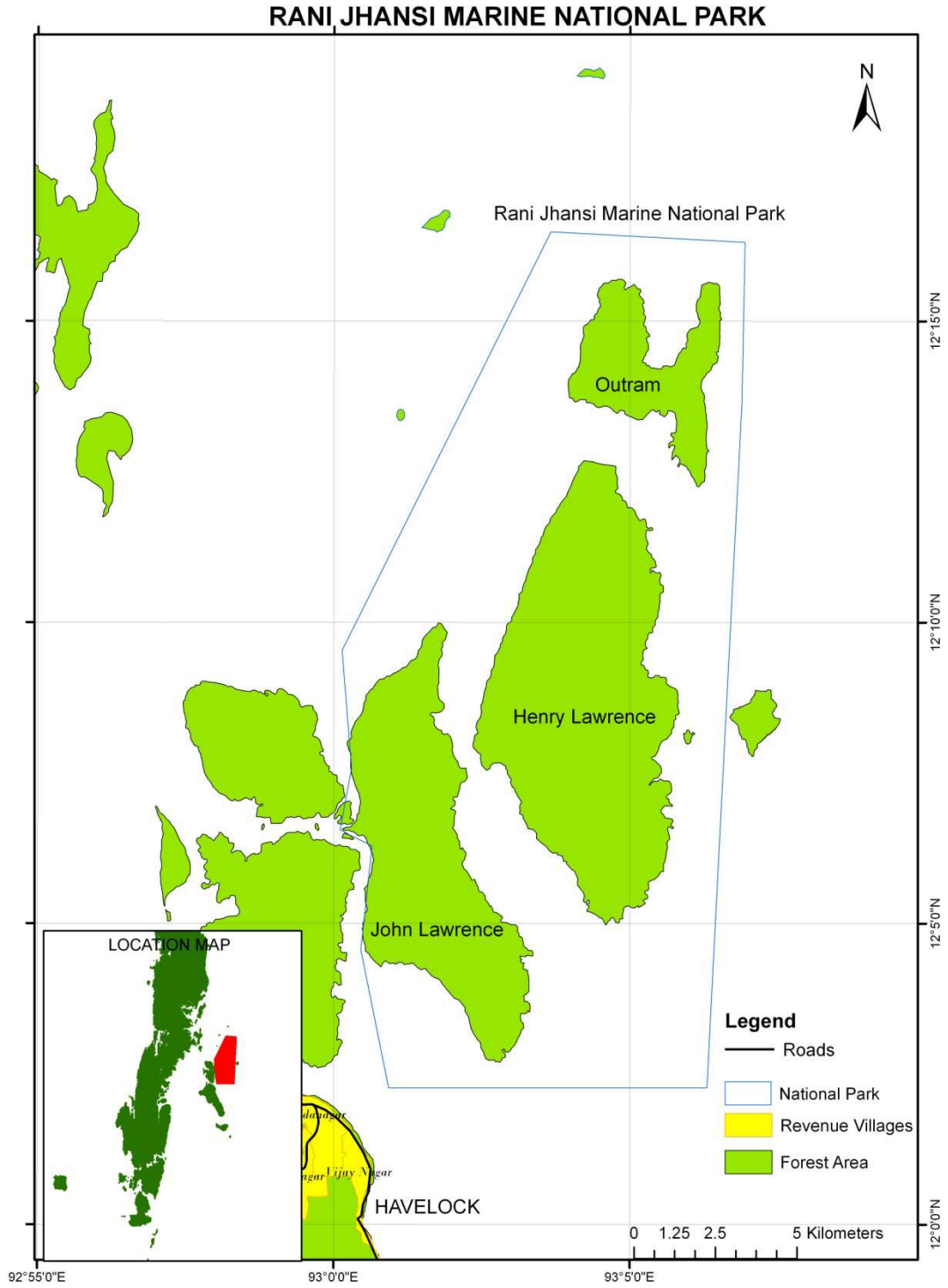
उपाबंध-II

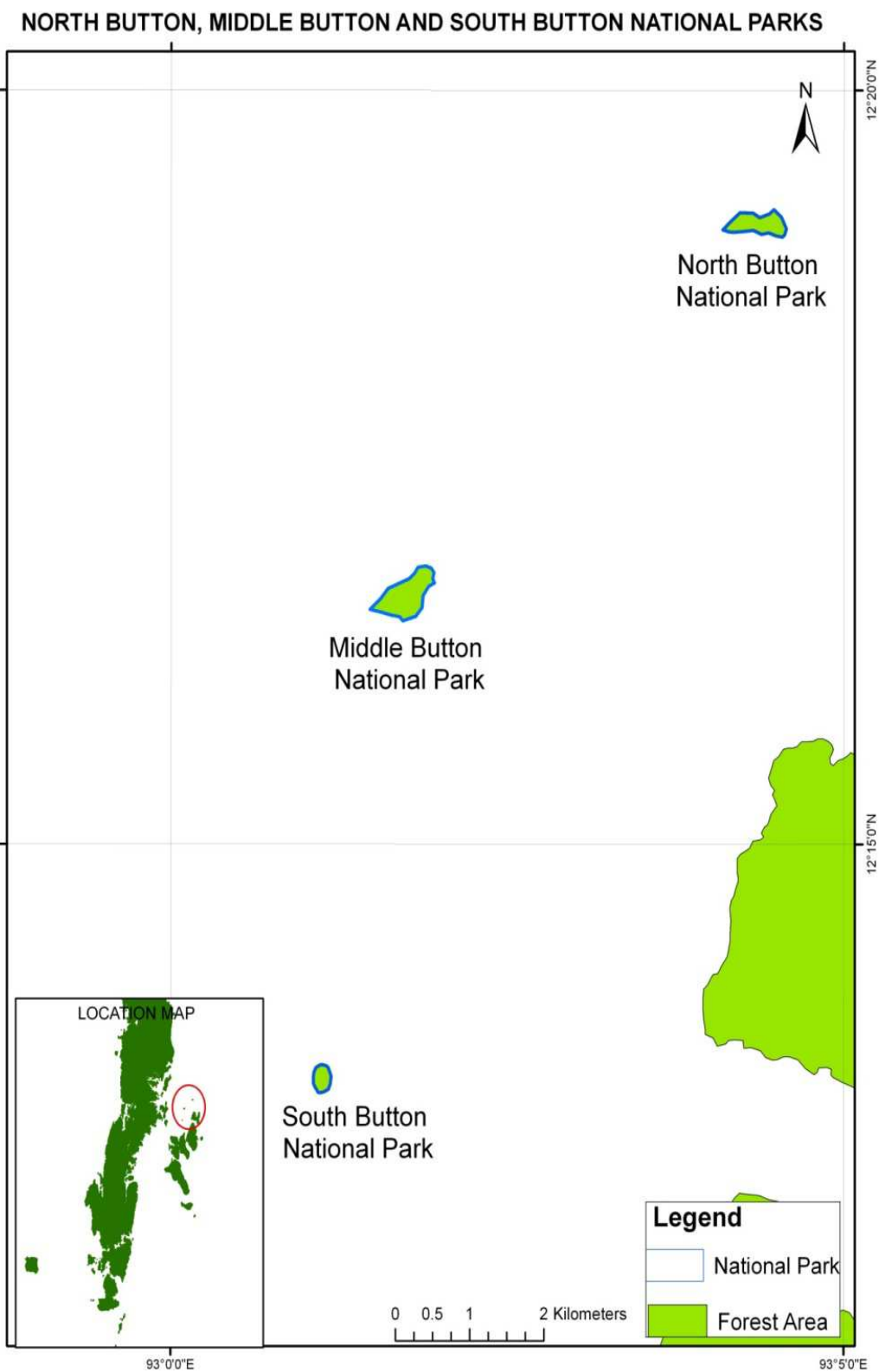
अंडमान और निकोबार द्वीप समूहों के 97 द्वीपों के संरक्षित क्षेत्रों का मानचित्र



MAP SHOWING THE ISLAND PAs IN NICOBAR GROUP OF ISLANDS







**MINISTRY OF ENVIRONMENT, FOREST AND CLIMATE CHANGE****NOTIFICATION**

New Delhi, the 28th September, 2016

**S.O. 3099(E).**—WHEREAS, a draft notification, for declaring Eco-sensitive Zone around 97 protected areas in the Union Territory of Andaman and Nicobar Islands, was published in the Gazette of India, Extraordinary, *vide* notification of the Government of India in the Ministry of Environment, Forest and Climate Change number S.O. 1498(E), dated the 26<sup>th</sup> April 2016, inviting objections and suggestions from all persons likely to be affected thereby within a period of sixty days from the date on which copies of the Gazette containing the said notification were made available to the public;

And Whereas, copies of the Gazette containing the said notification were made available to the public on the 26<sup>th</sup> April, 2016;

AND WHEREAS, no comment has been received from public/stakeholders on this draft notification;

And Whereas, owing to the occurrence of a very rich biodiversity, 105 islands out of the total islands of the Union Territory of Andaman and Nicobar Islands (hereinafter referred to as A&N Islands) have been notified as protected areas under the Wildlife (Protection) Act, 1972 (53 of 1972);

And Whereas, these 105 protected areas include nine National Parks and 96 wildlife sanctuaries, spread over an area of 1620 sq kms including 349.04 sq kms of territorial waters, constituting 15.41 percent of the total geographical area of 8249 sq km of A&N Islands;

And Whereas, owing to rich biodiversity, large area of 885 hectares of the Great Nicobar Island has been declared as a Biosphere Reserve;

And Whereas, of the 105 protected areas, in the entire area of 97 islands of A&N Islands consisting of 93 wildlife sanctuaries and 4 National Parks, majority of these islands have no human habitation, while few islands have tribal populations, and are covered with forests which support a variety of flora and fauna;

And Whereas, various laws are in force including the Wildlife (Protection) Act, 1972 (53 of 1972), the Indian Forest Act, 1927 (16 of 1927), the Forest (Conservation) Act, 1980 (69 of 1980) and other regulations including the Andaman and Nicobar Shell Fishing Rules, 1968 and the Protection of Aboriginal Tribes Regulation, 1956 which govern the conservation and protection of the A&N Islands;

And Whereas, the Central Government in exercise of the powers conferred by sub-section (1) and clause (v) and cause (xiv) of sub-section (2) of section 3 of the Environment (Protection) Act, 1986 (29 of 1986) read with clause (d) of sub-rule (3) of rule 5 of the Environment (Protection) Rules, 1986 has notified certain areas as Island Protection Zone *vide* notification number S.O. 20 (E), dated the 6<sup>th</sup> January, 2011(hereinafter referred to as the said Notification) with a view to promote conservation and protection of

the islands' unique environment and its marine area and to promote development through sustainable integrated management plan based on scientific principles;

And Whereas, in the said notification, as amended *vide* notification number S.O. 2258(E), dated the 22<sup>nd</sup> August 2013, the coastal stretches of ten islands, namely, Middle Andaman, North Andaman, South Andaman, Great Nicobar, Bartang, Havelock, Little Andaman, Car Nicobar, Neil and Long Island and the entire area of other islands of A&N islands and their water area upto territorial water limit have been declared as Island Protection Zone and restricts such areas from the setting up and expansion of any industry, operations or processes or manufacture or handling or storage or disposal of hazardous substances as specified in the Hazardous Substances (Handling, Management and Transboundary Movement) Rules, 2009, except in the manner provided in the Island Coastal Regulation Zone Plan or the Integrated Islands Management Plan, as may be applicable;

And Whereas, in view of the large geographic area of ten Islands, namely, Middle Andaman, North Andaman, South Andaman, Great Nicobar, Bartang, Havelock, Little Andaman, Car Nicobar, Neil and Long Island, the environmental management of these islands shall be done as per the Island Coastal Regulation Zone Plans and the environmental management of the remaining islands of the A&N islands shall be done as per the Integrated Islands Management Plans;

And Whereas, as the entire land mass including coastal areas of the 97 islands of A&N Islands are declared as protected areas and cover the entire island upto low tide line, no additional land is available for notifying as eco-sensitive zone and as such, it has been decided not to declare eco-sensitive zone in respect of these 97 islands;

Now, Therefore, in exercise of the powers conferred by sub-section (1), clause (v) and clause (xiv) of sub-section (2) of section 3 of the Environment (Protection) Act, 1986 (29 of 1986), the Central Government hereby declares that though no area is available for notifying as eco-sensitive zone around these 97 islands of A&N Islands, these areas have already been declared as protected areas, the details of which are as under –

- (a) the list of the 97 Island protected areas along with their latitudes and longitudes at prominent points is as per Annexure-I appended to this notification;
- (b) the maps of the 97 Island protected areas are appended as Annexure-II of this notification.

[No. 25/04/2016-ESZ-RE]

Dr. T. CHANDINI, Scientist 'G'

## ANNEXURE-I

## LIST OF 97 ISLAND PROTECTED AREAS IN ANDAMAN &amp; NICOBAR ISLANDS ALONG WITH DETAILS OF LOCATION

## (A) LIST OF 4 NATIONAL PARKS IN ANDAMAN &amp; NICOBAR ISLAND PROTECTED AREAS

S. No.	National Parks	Division	Location	Area (ha)	Latitude		Longitude	
1.	Rani Jhansi Marine National Park	Havelock	South Andaman	25614	93 0' 0.58"	93 6' 50.81"	12 16' 23.87"	12 2' 15.23"
2.	North Button National Park	Middle Andaman	Middle Andaman	44	93 4' 4.0"	93 4' 45.0"	12 18' 47"	12 90' 1.0"
3.	Middle Button National Park	Middle Andaman	Middle Andaman	44	93 1' 25"	93 2' 3"	12 16' 22"	12 16' 47"
4.	South Button National Park	Middle Andaman	Middle Andaman	3	93 1' 13"	93 1' 19"	12 13' 26"	12 3'31"

## (B) LIST OF 93 WILDLIFE SANCTUARIES IN 97 ANDAMAN &amp; NICOBAR ISLAND PROTECTED AREAS

S. No.	Wildlife Sanctuaries	Division	Location	Area (ha)	Latitude		Longitude	
					From	To	From	To
1	Arial Island Wildlife Sanctuary	Baratang	Middle Andaman	5	12 08' 50"	12 09' 07"	92 50' 43"	92 52' 55"
2	Bamboo Island Wildlife Sanctuary	Diglipur	North Andaman	5	13 02' 55"	13 03' 07"	92 56' 00"	92 56' 08"
3	Barren Island Wildlife Sanctuary	Middle Andaman	Middle Andaman	810	12 16' 11"	12 18' 00"	94 50' 19"	94 52' 04"
4	Battimalv Island Wildlife Sanctuary	Nicobar	Nicobar	223	08 48' 45"	08 50' 29"	92 50' 12"	92 51' 11"
5	Belle Island Wildlife Sanctuary	Baratang	South Andaman	8	12 06' 33"	12 06' 43"	92 44' 25"	92 44' 33"
6	Benette Island Wildlife Sanctuary	Diglipur	Middle Andaman	346	12 49' 54"	12 52' 51"	92 42' 36"	92 43' 48"
7	Bingham Island Wildlife Sanctuary	Baratang	Middle Andaman	8	12 15' 24"	12 15' 29"	92 43' 05"	92 43' 09"
8	Blister Island Wildlife Sanctuary	Diglipur	North Andaman	26	13 02' 19"	13 02' 49"	92 54' 52"	92 55' 25"
9	Bluff Island Wildlife Sanctuary	Baratang	Middle Andaman	114	12 14' 41"	12 14' 57"	92 41' 59"	92 42' 04"
10	Bondeville Island Wildlife Sanctuary	Diglipur	Middle Andaman	255	12 53' 22"	12 54' 32"	92 45' 32"	92 45' 34"
11	Brush Island Wildlife Sanctuary	Diglipur	North Andaman	23	13 17' 34"	13 17' 38.77"	93 03' 00"	93 3' 8.83"
12	Buchanan Island Wildlife Sanctuary	Diglipur	Middle Andaman	933	12 53' 33"	12 54' 54"	92 42' 27"	92 43' 00"
13	Channel Island Wildlife Sanctuary	Diglipur	North Andaman	13	13 39' 45"	13 39' 47.44"	92 01' 54"	93 01' 43.51"
14	Cinque Island Wildlife Sanctuary	South Andaman	South Andaman	953	11 14' 25"	11 19' 57"	92 41' 21"	92 43' 31"
15	Clyde Island Wildlife Sanctuary	South Andaman	South Andaman	54	11 54' 17"	11 55' 02"	92 35' 50"	92 36' 09"
16	Cone Island Wildlife Sanctuary	Middle Andaman	Middle Andaman	65	12 22' 44"	12 25' 03"	92 51' 47"	92 52' 09"

S. No.	Wildlife Sanctuaries	Division	Location	Area (ha)	Latitude		Longitude	
17	Curlew Island Wildlife Sanctuary	Diglipur	North Andaman	3	13 01' 39"	13 01' 49"	92 55' 57"	92 56' 02"
18	Curlew (B.P.) Island Wildlife Sanctuary	Diglipur	North Andaman	16	12 56' 00"	12 56' 28"	92 48' 27"	92 48' 41"
19	Defence Island Wildlife Sanctuary	South Andaman	South Andaman	1049	11 55' 41"	11 58' 37"	92 35' 24"	92 36' 34"
20	Dot Island Wildlife Sanctuary	Mayabunder	North Andaman	18	13 01' 13"	13 01' 39"	92 56' 50"	92 57' 02"
21	Dottrel Island Wildlife Sanctuary	Mayabunder	North Andaman	13	12 55' 36"	12 55' 39"	92 48' 18"	92 48' 23"
22	Duncan Island Wildlife Sanctuary	Baratang	South Andaman	73	12 00' 39"	12 01' 00"	92 46' 23"	92 46' 41"
23	East Island Wildlife Sanctuary	Diglipur	North Andaman	611	13 37' 12"	13 39' 12"	93 02' 39"	93 04' 07"
24	East of Inglis Island Wildlife Sanctuary	Havelock	South Andaman	355	12 07' 45"	12 08' 52"	93 06' 45"	93 07' 35"
25	Egg Island Wildlife Sanctuary	Mayabunder	Middle Andaman	5	12 55' 50"	13 55' 52"	93 48' 33"	94 48' 38"
26	Entrance Island Wildlife Sanctuary	Mayabunder	Middle Andaman	96	12 52' 55"	12 53' 32"	92 42' 05"	92 42' 27"
27	Flat Island Wildlife Sanctuary	Middle Andaman	Middle Andaman	936	12 13' 11"	12 32' 20"	92 40' 13"	92 41' 11"
28	Gander Island Wildlife Sanctuary	Mayabunder	North Andaman	5	13 00' 06"	13 00' 13"	92 54' 41"	92 54' 43"
29	Goose Island Wildlife Sanctuary	Mayabunder	North Andaman	1	13 00' 21"	13 00' 23"	92 54' 35"	92 54' 38"
30	Gurjan Island Wildlife Sanctuary	Mayabunder	Middle Andaman	16	12 54' 44"	12 54' 51"	92 49' 38"	93 49' 48"
31	Hump Island Wildlife Sanctuary	Mayabunder	Middle Andaman	47	12 38' 16"	12 38' 23"	92 42' 12"	92 42' 22"
32	Interview Island Wildlife Sanctuary	Mayabunder	Middle Andaman	13300	12 58' 28"	12 44' 52"	92 30' 00"	92 43' 47"
33	James Island Wildlife Sanctuary	South Andaman	South Andaman	210	11 57' 11"	11 57' 25"	92 43' 43"	92 44' 06"
34	Jungle Island Wildlife Sanctuary	Diglipur	North Andaman	52	13 20' 19"	13 20' 33"	93 02' 21"	93 02' 26"
35	Kwangtang Island Wildlife Sanctuary	Mayabunder	North Andaman	57	13 10' 00"	13 10' 10"	92 47' 45"	92 47' 56"
36	Kyd Island Wildlife Sanctuary	South Andaman	South Andaman	800	11 56' 38"	11 57' 57"	92 44' 16"	92 46' 07"
37	Landfall Island Wildlife Sanctuary	Diglipur	North Andaman	2948	13 37'33"	13 40' 20"	92 55' 10"	93 01' 57"
38	Lataoche Island Wildlife Sanctuary	Mayabunder	North Andaman	96	13 05' 22"	13 05' 31"	92 43' 50"	92 44' 02"
39	Mangrove Island Wildlife Sanctuary	Baratang	Middle Andaman	39	12 16' 8.93"	12 16' 31.42"	92 44' 8.12"	92 44' 18.93"
40	Mask Island Wildlife Sanctuary	Mayabunder	Middle Andaman	78	12 43' 33"	12 43' 57"	92 43' 36"	92 43' 51"
41	Mayo Island Wildlife Sanctuary	Diglipur	North Andaman	10	13 26' 00"	13 26' 08"	92 52' 36"	92 52' 39"
42	Megapode Island Wildlife Sanctuary	Nicobar	Great Nicobar	12	06 50' 39"	06 50' 56"	93 46' 51"	93 47' 10"
43	Montgomery Island Wildlife Sanctuary	South Andaman	South Andaman	21	11 56' 39"	11 57' 00"	92 33' 56"	92 34' 37"



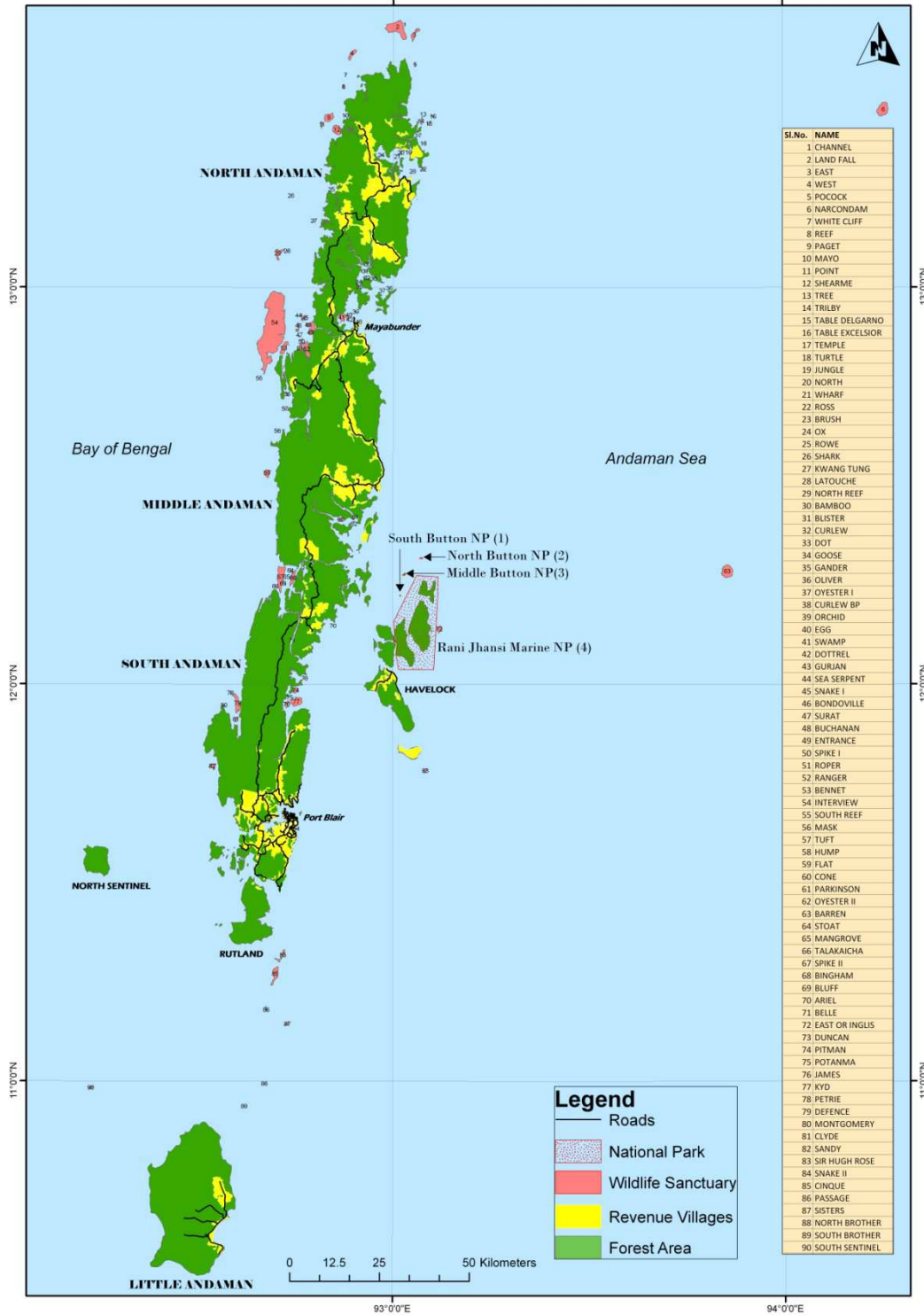
S. No.	Wildlife Sanctuaries	Division	Location	Area (ha)	Latitude		Longitude	
44	Narcondam Island Wildlife Sanctuary	Diglipur	North Andaman	681	13 25' 47"	13 27' 49"	94 14' 31"	94 16' 13"
45	North Island Wildlife Sanctuary	Diglipur	North Andaman	49	13 20' 07"	13 20' 40"	93 01' 08"	93 01' 23"
46	North Reef Island Wildlife Sanctuary	Mayabunder	North Andaman	348	10 58' 46"	10 59' 24"	92 39' 36"	92 40' 07"
47	North Brother Island Wildlife Sanctuary	Little Andaman	Little Andaman	75	13 04' 17"	13 05' 51"	92 41' 53"	92 43' 21"
48	Oliver Island Wildlife Sanctuary	Mayabunder	North Andaman	16	12 59' 49"	12 59' 56"	92 59' 12"	92 59' 23"
49	Orchid Island Wildlife Sanctuary	Mayabunder	North Andaman	10	12 56' 14"	12 56' 26"	92 49' 05"	92 49' 17"
50	Ox Island Wildlife Sanctuary	Diglipur	North Andaman	13	13 19'15"	13 20' 14"	92 58' 05"	92 58' 16"
51	Oyster Island -I Wildlife Sanctuary	Middle Andaman	North Andaman	8	12 24' 29"	12 25' 29"	92 55' 05"	92 54' 13"
52	Oyster Island -II Wildlife Sanctuary	Mayabunder	Middle Andaman	21	12 59' 40"	12 59' 31.82"	92 59' 29"	92 58' 19.62"
53	Paget Island Wildlife Sanctuary	Diglipur	North Andaman	736	13 25' 05"	13 26' 30"	92 49' 21"	92 50' 56"
54	Parkinson Island Wildlife Sanctuary	Middle Andaman	Middle Andaman	34	12 25' 11"	12 25' 29"	92 54' 05"	92 54' 13"
55	Passage Island Wildlife Sanctuary	South Andaman	South Andaman	62	11 10' 32"	11 11' 24"	92 43' 26"	92 44' 23"
56	Peacock Island Wildlife Sanctuary	Diglipur	North Andaman	62	13 33' 33"	13 33' 56"	93 03'12"	93 03' 30"
57	Patric Island Wildlife Sanctuary	South Andaman	South Andaman	13	11 58' 35"	11 58' 55"	92 34' 59"	92 35' 10"
58	Pitman Island Wildlife Sanctuary	South Andaman	South Andaman	137	11 58' 35"	11 59' 34"	92 44' 07"	92 45' 27"
59	Point Island Wildlife Sanctuary	Diglipur	North Andaman	307	13 24' 07"	13 25' 07'	92 48' 50"	92 49' 12"
60	Potanma Island Wildlife Sanctuary	South Andaman	South Andaman	16	11 57' 25"	11 57' 57"	92 44' 21"	92 44' 42"
61	Ranger Island Wildlife Sanctuary	Mayabunder	Middle Andaman	426	12 50' 44"	12 51' 41"	92 41' 18"	92 42' 57"
62	Reef Island Wildlife Sanctuary	Diglipur	North Andaman	174	13 30' 04"	13 30' 41"	92 52' 07"	92 52' 33"
63	Roper Island Wildlife Sanctuary	Mayabunder	Middle Andaman	146	12 50' 37"	12 51' 15"	9240' 40"	92 50' 52"
64	Ross Island Wildlife Sanctuary	Diglipur	South Andaman	101	13 17' 57"	13 18' 09"	93 04' 21"	93 04' 50"
65	Rowe Island Wildlife Sanctuary	Diglipur	North Andaman	1	13 14' 50"	13 14' 51.94"	92 50' 28.78"	92 50' 32"
66	Sandy Island Wildlife Sanctuary	South Andaman	South Andaman	158	11 47' 39"	11 47' 38.4"	92 31' 56"	92 33' 26.76"
67	Sea Serpent Island Wildlife Sanctuary	Mayabunder	Middle Andaman	78	12 55' 30"	12 55' 56"	92 40' 42"	92 41' 02"
68	Shark Island Wildlife Sanctuary	Diglipur	North Andaman	60	13 11' 59'	13 12' 02"	92 10' 27"	92 10' 30"

S. No.	Wildlife Sanctuaries	Division	Location	Area (ha)	Latitude		Longitude	
69	Shearme Island Wildlife Sanctuary	Mayabunder	North Andaman	785	13 23' 41"	14 21' 46"	92 50' 03"	92 51' 50"
70	Sir Hugh Ross Island Wildlife Sanctuary	Havelock	South Andaman	106	11 46' 39"	11 47' 16"	93 04' 46"	93 05' 22"
71	Sisters Island Wildlife Sanctuary	South Andaman	South Andaman	36	11 08' 20"	11 08' 48"	92 43' 26"	92 44' 23"
72	Snake Island-I Wildlife Sanctuary	Mayabunder	Middle Andaman	73	11 38' 07"	11 38' 12"	92 45' 23"	92 45' 28"
73	Snake Island-II Wildlife Sanctuary	South Andaman	South Andaman	3	12 55' 18"	12 55' 27"	92 41' 17"	92 41' 26"
74	South Brother Island Wildlife Sanctuary	Little Andaman	Little Andaman	124	11 55' 41"	10 56' 11"	92 36' 26"	92 37' 21"
75	South reef Island Wildlife Sanctuary	Mayabunder	Middle Andaman	117	12 46' 11"	12 46' 25"	92 39' 25"	92 39' 33"
76	South Sentinel Island Wildlife Sanctuary	Little Andaman	Little Andaman	161	10 58' 23"	10 59' 00"	92 12' 46"	92 13' 41"
77	Spike Island-I Wildlife Sanctuary	Baratang	Middle Andaman	1170	12 13' 46"	12 17' 51"	92 42' 13"	92 43' 31"
78	Spike Island-II Wildlife Sanctuary		Middle Andaman	42	12 51' 21"	12 51' 59"	92 40' 52"	92 41' 02"
79	Stoat Island Wildlife Sanctuary	Baratang	Middle Andaman	44	12 17' 03"	12 17' 29"	92 44' 17"	92 44' 22"
80	Surat Island Wildlife Sanctuary	Mayabunder	Middle Andaman	31	12 52' 27"	12 52' 38"	92 40' 32"	92 40' 38"
81	Swamp Island Wildlife Sanctuary	Mayabunder	North Andaman	409	12 54' 51"	12 55' 55"	92 46' 40"	92 47' 13"
82	Table (Dalgarno) Island Wildlife Sanctuary	Diglipur	North Andaman	229	13 24' 40"	13 25' 07"	93 05' 21"	93 05' 48"
83	Table (Excelsior) Island Wildlife Sanctuary	Diglipur	North Andaman	169	13 25' 43"	13 26' 13"	93 05' 55"	93 06' 21"
84	Talabaicha Island Wildlife Sanctuary	Baratang	Middle Andaman	321	12 14' 48"	12 17' 16"	92 44' 10"	92 45' 10"
85	Temple Island Wildlife Sanctuary	Diglipur	North Andaman	104	13 22' 57"	13 23' 08"	93 03' 46"	93 03' 57"
86	Tillongchang Island Wildlife Sanctuary	Nicobar	Nicobar	1683	08 25' 11"	08 34' 32"	93 36' 15"	93 38' 07"
87	Tree Island Wildlife Sanctuary	Diglipur	North Andaman	3	13 25' 53"	13 25' 52.2"	93 04' 34"	93 4' 34.77"
88	Tribby Island Wildlife Sanctuary	Diglipur	North Andaman	96	13 24' 43"	13 25' 48"	93 04' 09"	93 04' 27"
89	Tuft Island Wildlife Sanctuary	Mayabunder	Middle Andaman	29	12 41' 16"	12 41' 41.73"	92 48' 00"	92 43' 23.52"
90	Turtle Island Wildlife Sanctuary	Diglipur	North Andaman	39	13 21' 46"	13 22' 06"	93 04' 34"	93 05' 06"
91	West Island Wildlife Sanctuary	Diglipur	North Andaman	640	13 24' 26"	13 36' 00"	92 53' 03"	92 54' 23"
92	Wharf Island Wildlife Sanctuary	Diglipur	North Andaman	11	13 20' 09"	13 20' 25"	93 00' 59"	93 01' 05"
93	White Cliff Island Wildlife Sanctuary	Diglipur	North Andaman	47	13 32' 06"	13 32' 27"	92 52' 35"	92 52' 48"

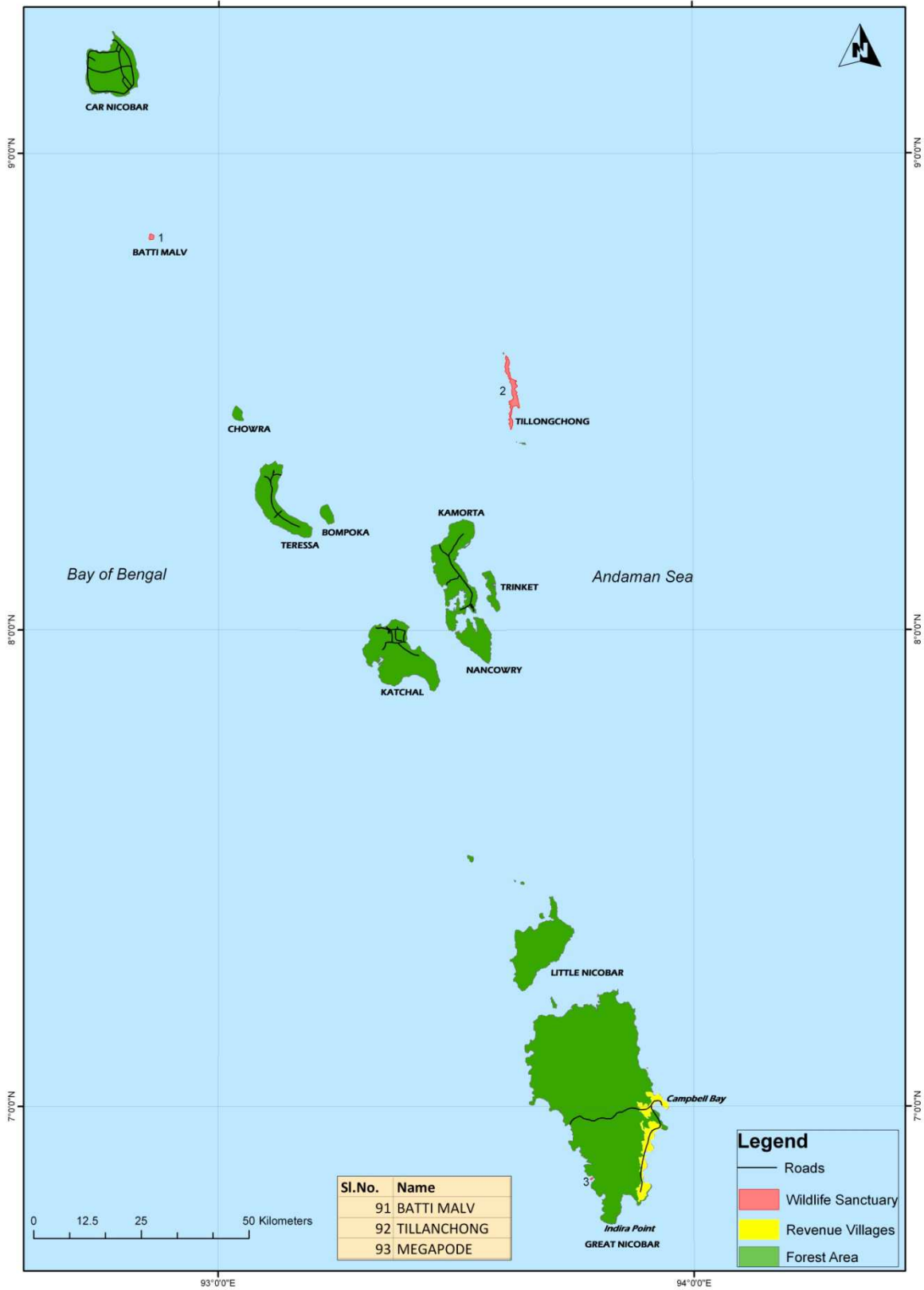
ANNEXURE-II

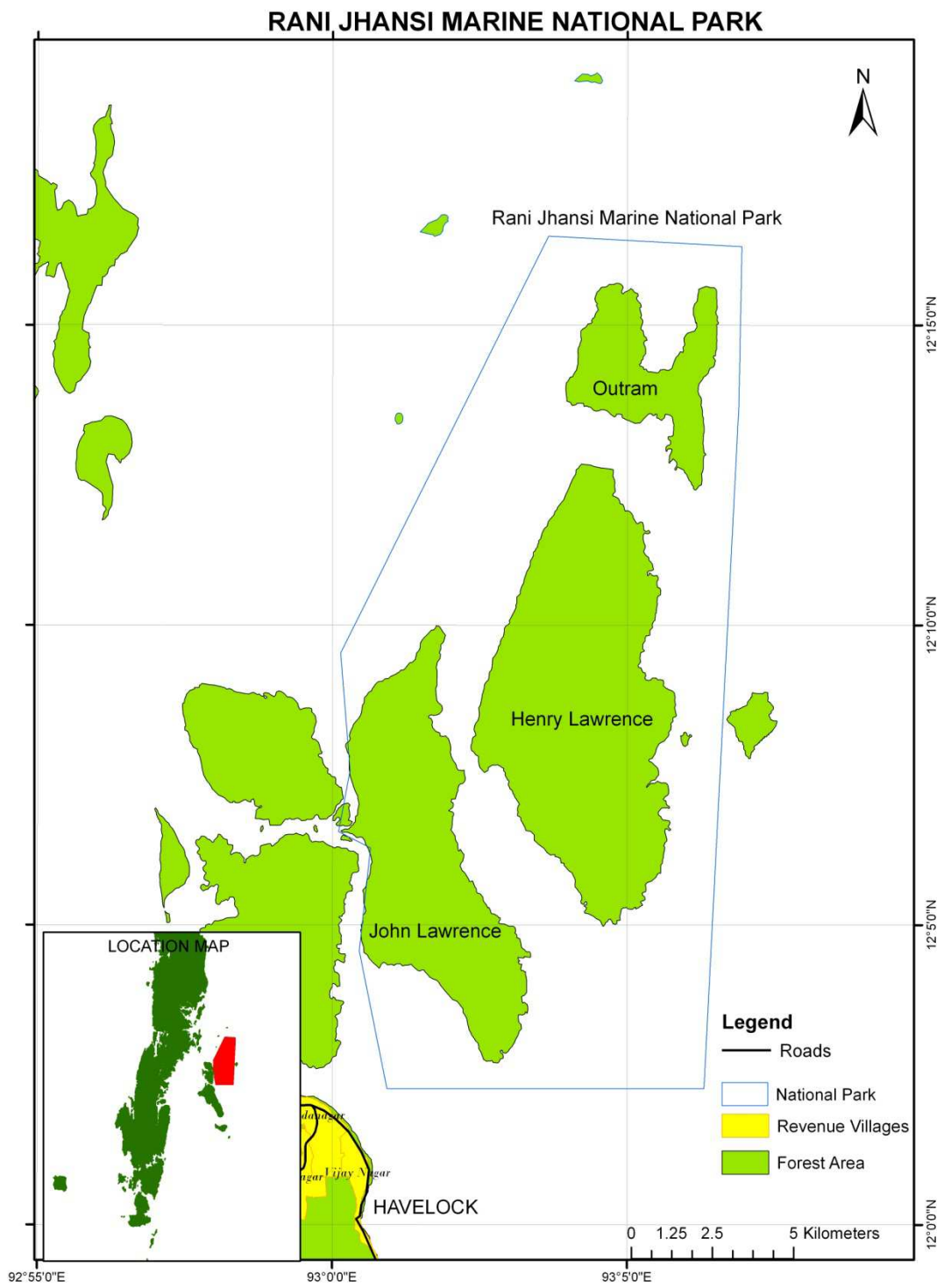
MAPS OF THE 97 ISLAND PROTECTED AREAS IN THE ANDAMAN & NICOBAR ISLANDS

MAP SHOWING THE ISLAND PAs IN ANDAMAN GROUP OF ISLANDS



MAP SHOWING THE ISLAND PAs IN NICOBAR GROUP OF ISLANDS





### NORTH BUTTON, MIDDLE BUTTON AND SOUTH BUTTON NATIONAL PARKS

